

# Amphibiens

## 6 espèces

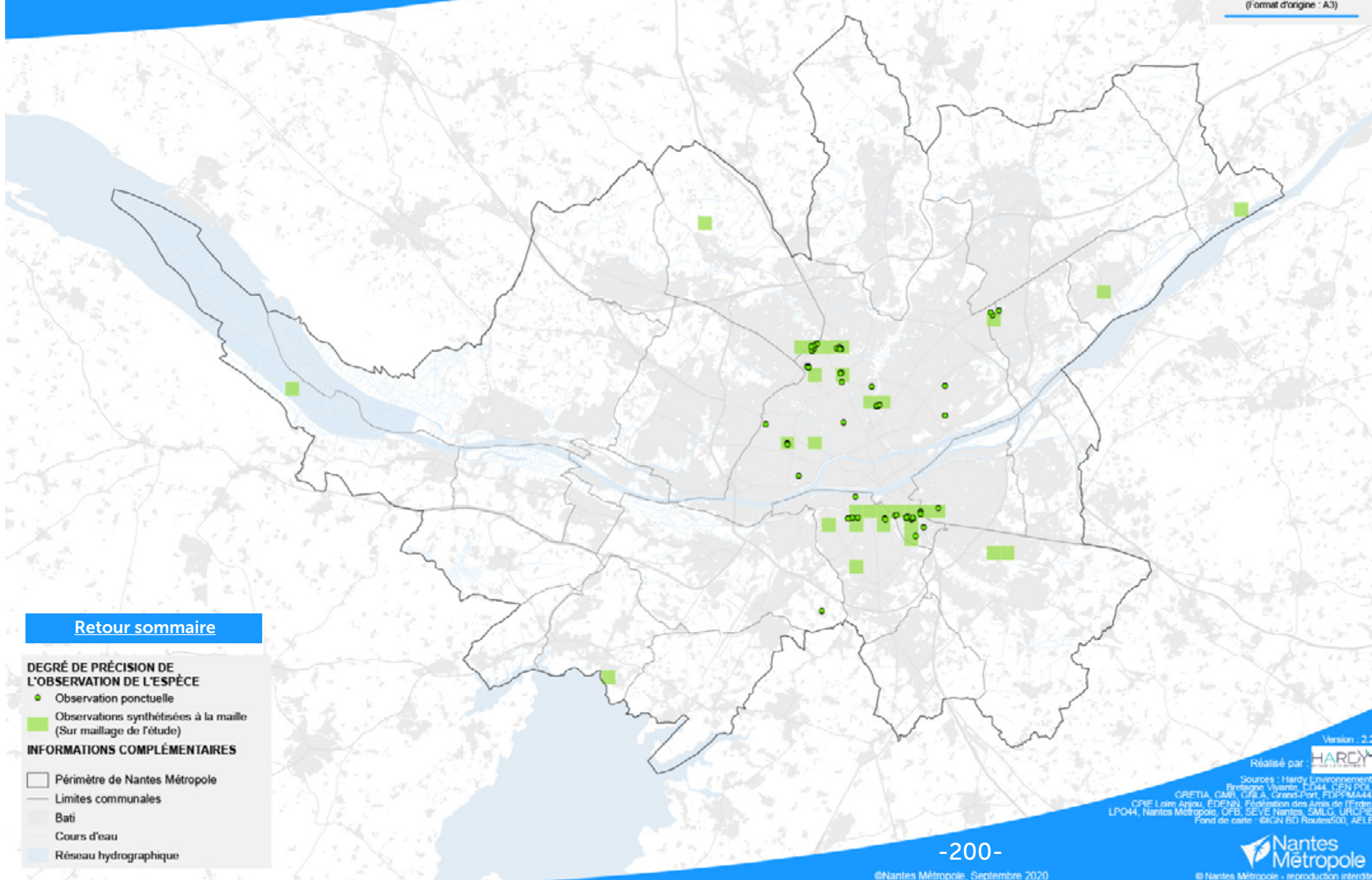
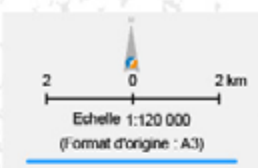
## Liste des amphibiens

|                            |                         |      |
|----------------------------|-------------------------|------|
| <i>Alytes obstetricans</i> | <u>Alyte accoucheur</u> | p200 |
| <i>Epidalea calamita</i>   | <u>Crapaud calamite</u> | p201 |
| <i>Pelodytes punctatus</i> | <u>Pélodyte ponctué</u> | p202 |
| <i>Hyla arborea</i>        | <u>Rainette verte</u>   | p203 |
| <i>Triturus cristatus</i>  | <u>Triton crêté</u>     | p204 |
| <i>Triturus marmoratus</i> | <u>Triton marbré</u>    | p205 |

# RÉPARTITION DES ESPÈCES REMARQUABLES DEPUIS 2000

| ALYTES OBSTETRICANS | ALYTE ACCOUCHEUR |

ATLAS DE LA BIODIVERSITÉ NANTES MÉTROPOLE



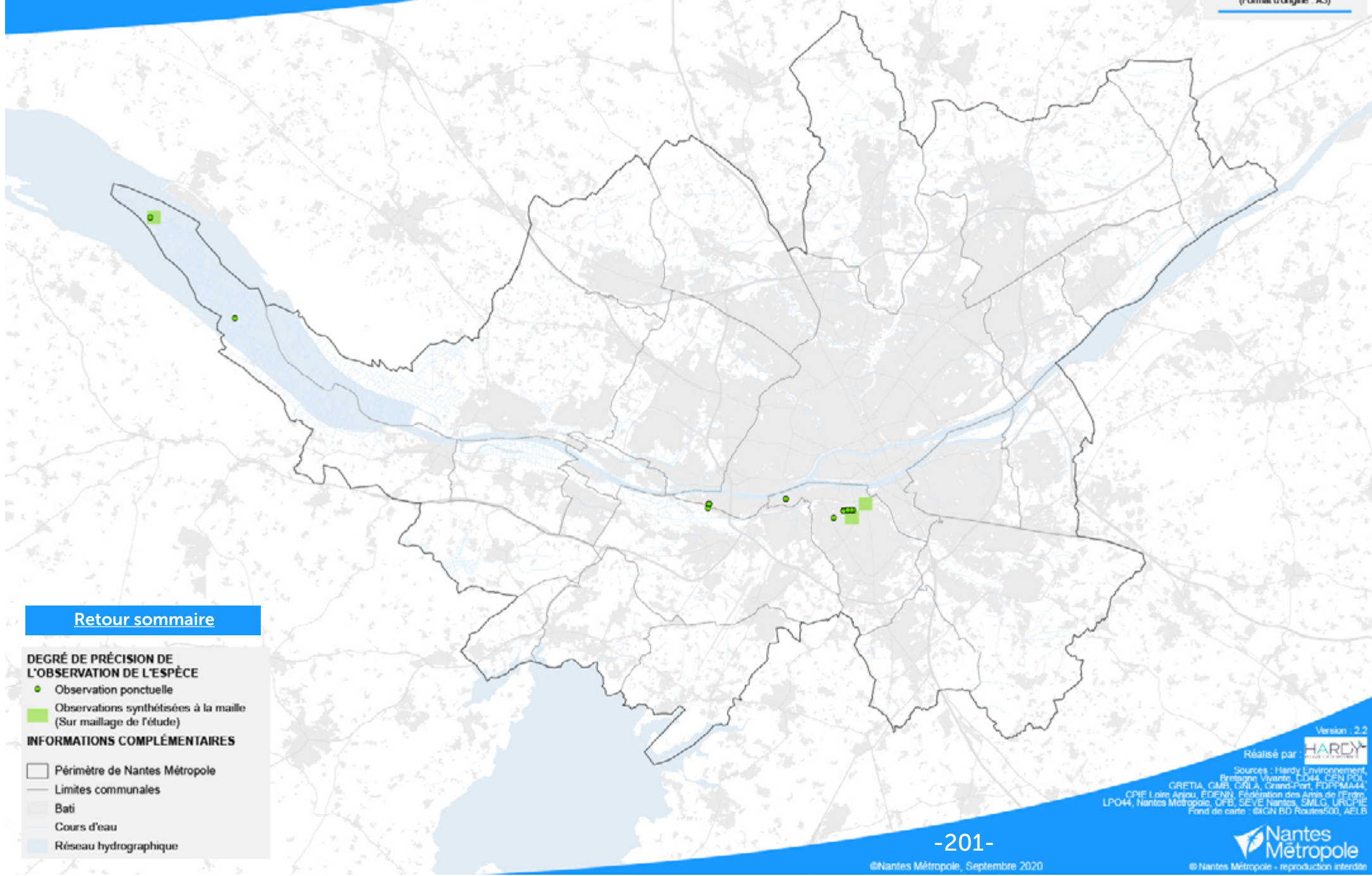
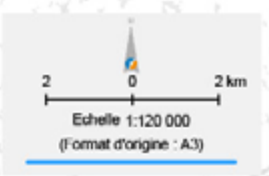
[Retour sommaire](#)

- DEGRÉ DE PRÉCISION DE L'OBSERVATION DE L'ESPÈCE**
- Observation ponctuelle
  - Observations synthétisées à la maille (Sur maillage de l'étude)
- INFORMATIONS COMPLÉMENTAIRES**
- Périmètre de Nantes Métropole
  - Limites communales
  - Bati
  - Cours d'eau
  - Réseau hydrographique

# RÉPARTITION DES ESPÈCES REMARQUABLES DEPUIS 2000

| EPIDALEA CALAMITA | CRAPAUD CALAMITE |

ATLAS DE LA BIODIVERSITÉ NANTES MÉTROPOLE



[Retour sommaire](#)

**DEGRÉ DE PRÉCISION DE L'OBSERVATION DE L'ESPÈCE**

- Observation ponctuelle
- Observations synthétisées à la maille (Sur maillage de l'étude)

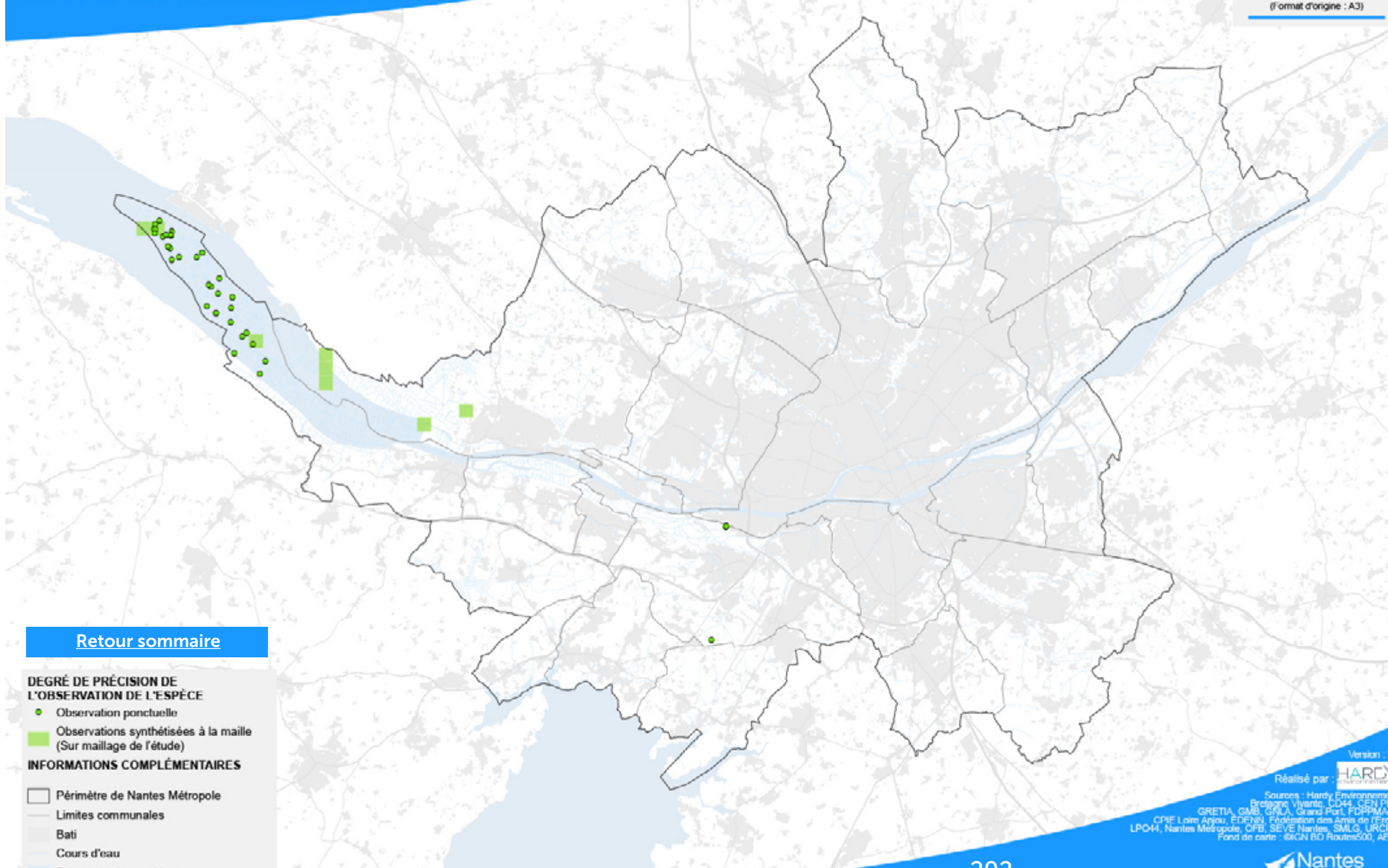
**INFORMATIONS COMPLÉMENTAIRES**

- Périmètre de Nantes Métropole
- Limites communales
- Bati
- Cours d'eau
- Réseau hydrographique

# RÉPARTITION DES ESPÈCES REMARQUABLES DEPUIS 2000

| PELODYTES PUNCTATUS | PÉLODYTE PONCTUÉ |

ATLAS DE LA BIODIVERSITÉ NANTES MÉTROPOLE



[Retour sommaire](#)

**DEGRÉ DE PRÉCISION DE L'OBSERVATION DE L'ESPÈCE**

- Observation ponctuelle
- Observations synthétisées à la maille (Sur maillage de l'étude)

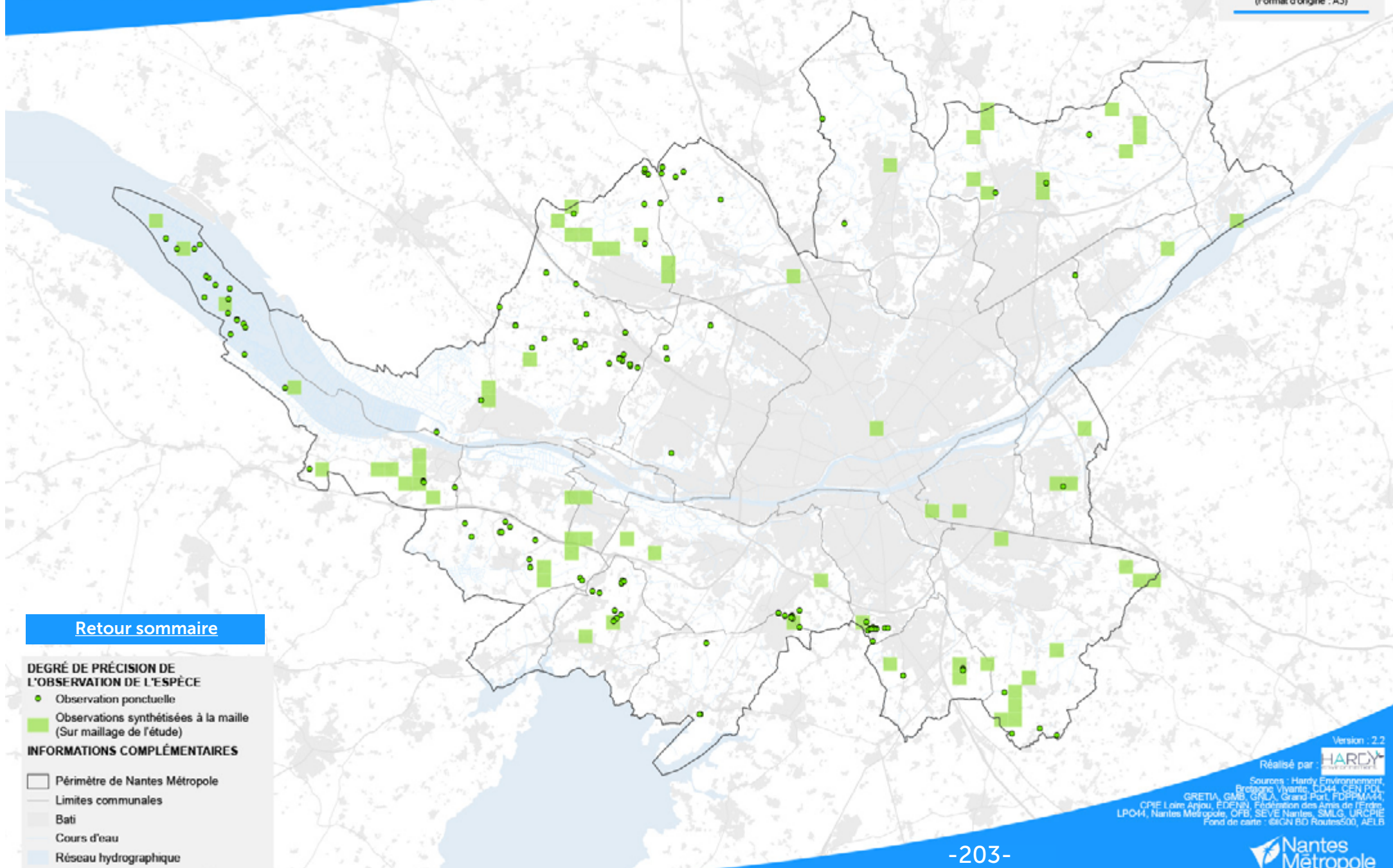
**INFORMATIONS COMPLÉMENTAIRES**

- ▭ Périmètre de Nantes Métropole
- Limites communales
- Bati
- Cours d'eau
- Réseau hydrographique

# RÉPARTITION DES ESPÈCES REMARQUABLES DEPUIS 2000

| HYLARBOREA | RAINETTE VERTE |

ATLAS DE LA BIODIVERSITÉ NANTES MÉTROPOLE



[Retour sommaire](#)

**DEGRÉ DE PRÉCISION DE L'OBSERVATION DE L'ESPÈCE**

- Observation ponctuelle
- Observations synthétisées à la maille (Sur maillage de l'étude)

**INFORMATIONS COMPLÉMENTAIRES**

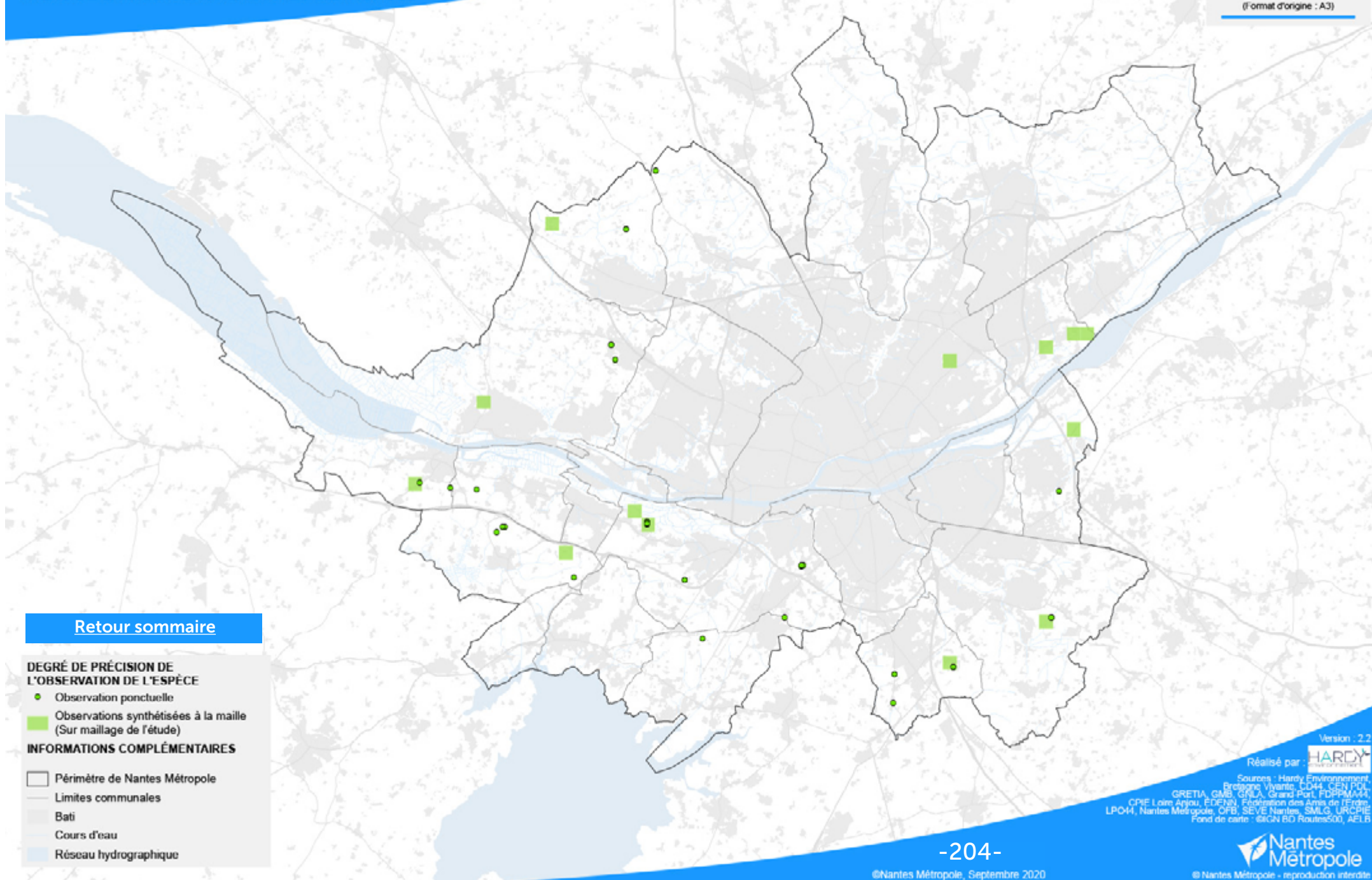
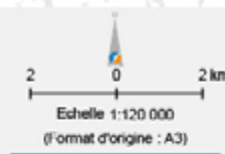
- Périmètre de Nantes Métropole
- Limites communales
- Bati
- Cours d'eau
- Réseau hydrographique

Version : 2.2  
 Réalisé par : **HARCY**  
 Sources : Hardy Environnement, Bretagne Vivante, DD44, GEN POL, GRETA, GMB, GMLA, Grand Port, FDPMM44, CPRE Loire Anjou, EDF(N), Fédération des Amis de l'Érce, LPO44, Nantes Métropole, OFB, SEVE Nantes, SMLG, URCPJE  
 Fond de carte : ©IGN BD Routes500, AELB

# RÉPARTITION DES ESPÈCES REMARQUABLES DEPUIS 2000

| TRITURUS CRISTATUS | TRITON CRÊTÉ |

ATLAS DE LA BIODIVERSITÉ NANTES MÉTROPOLE



[Retour sommaire](#)

## DEGRÉ DE PRÉCISION DE L'OBSERVATION DE L'ESPÈCE

- Observation ponctuelle
- Observations synthétisées à la maille (Sur maillage de l'étude)

## INFORMATIONS COMPLÉMENTAIRES

- Périmètre de Nantes Métropole
- Limites communales
- Bati
- Cours d'eau
- Réseau hydrographique

Version : 2.2

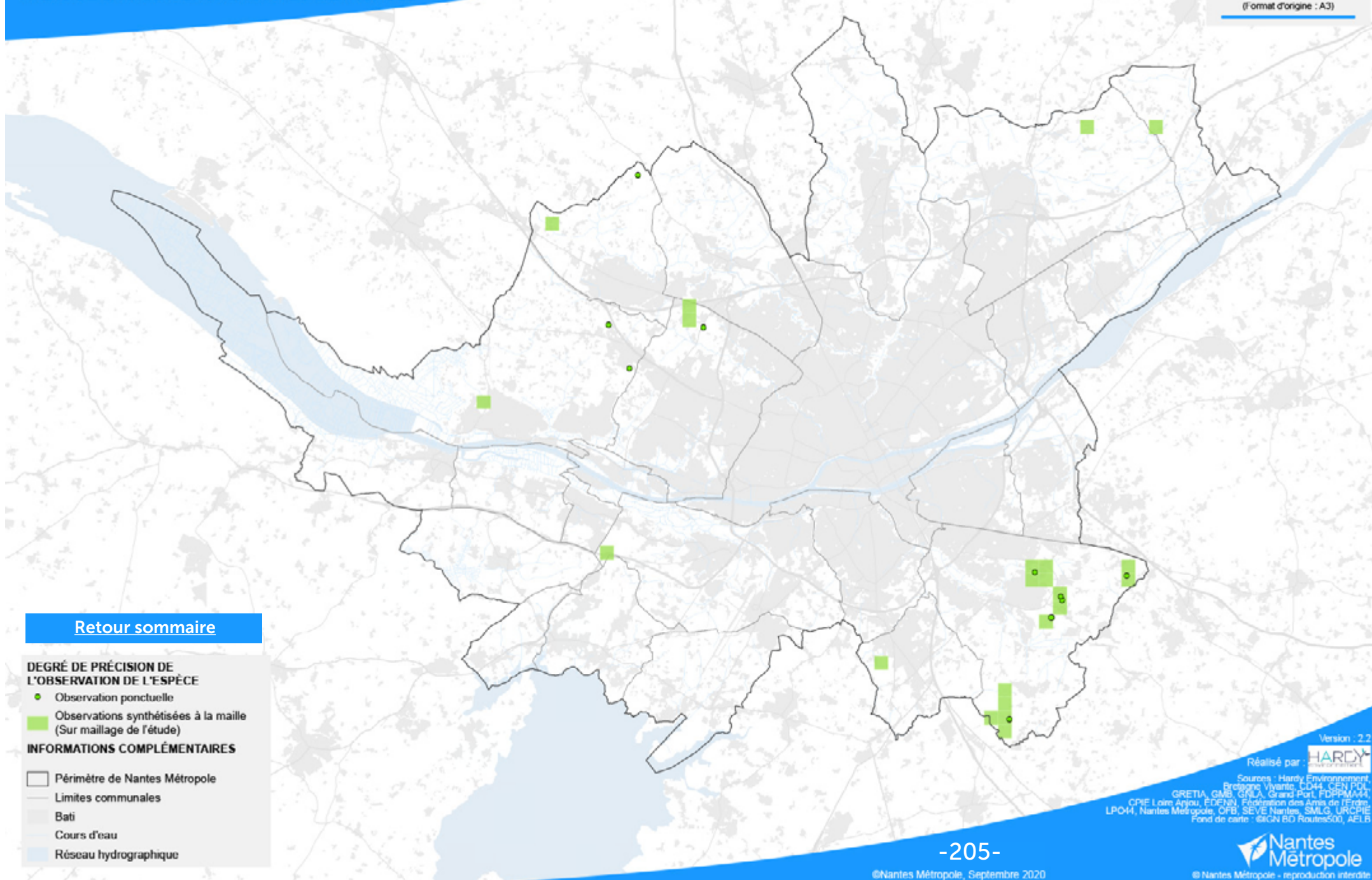

Réalisé par : **HARCY**

Sources : Hardy Environnement, Bretagne Vivante, DD44, GEN POL, GRETA, GMB, GFLA, Grand Port, FDPMA44, CPE Loire Anjou, EDFN, Fédération des Amis de l'Érèbe, LPO44, Nantes Métropole, OFB, SEVE Nantes, SMLG, URCPJE  
Fond de carte : ©IGN BD Routes500, AELB

# RÉPARTITION DES ESPÈCES REMARQUABLES DEPUIS 2000

| TRITURUS MARMORATUS | TRITON MARBRÉ |

ATLAS DE LA BIODIVERSITÉ NANTES MÉTROPOLE



[Retour sommaire](#)

## DEGRÉ DE PRÉCISION DE L'OBSERVATION DE L'ESPÈCE

- Observation ponctuelle
- Observations synthétisées à la maille (Sur maillage de l'étude)

## INFORMATIONS COMPLÉMENTAIRES

- Périmètre de Nantes Métropole
- Limites communales
- Bati
- Cours d'eau
- Réseau hydrographique

Version : 2.2

Réalisé par : **HARCY**

Sources : Hardy Environnement, Bretagne Vivante, DD44, GEN POL, GRETA, GMB, GFLA, Grand Port, FDPMA44, CPRE Loire Anjou, EDF(N), Fédération des Amis de l'Erdre, LPO44, Nantes Métropole, OFB, SEVE Nantes, SMLG, URCPJE  
Fond de carte : ©IGN BD Routes500, AELB



# Atlas de la Biodiversité Métropolitaine

Connaître et faire-connaître  
les enjeux de biodiversité

*Atlas cartographique - Publication : Novembre 2021*

## Florian BRÉMAUD

Direction Nature et Jardins  
Service Recherche & Biodiversité  
Unité Reconquête de la Biodiversité

Mail : [biodiversite@nantesmetropole.fr](mailto:biodiversite@nantesmetropole.fr)



### Nous contacter

Par courrier postal Hôtel de Ville de Nantes  
2 rue de l'Hôtel de Ville - 44094 Nantes Cedex 1

Accueil du public 29 rue de Strasbourg - 44000 Nantes

**ALL NANTES 02 40 41 9000**  
**metropole.nantes.fr**