

Autres invertébrés 12 espèces

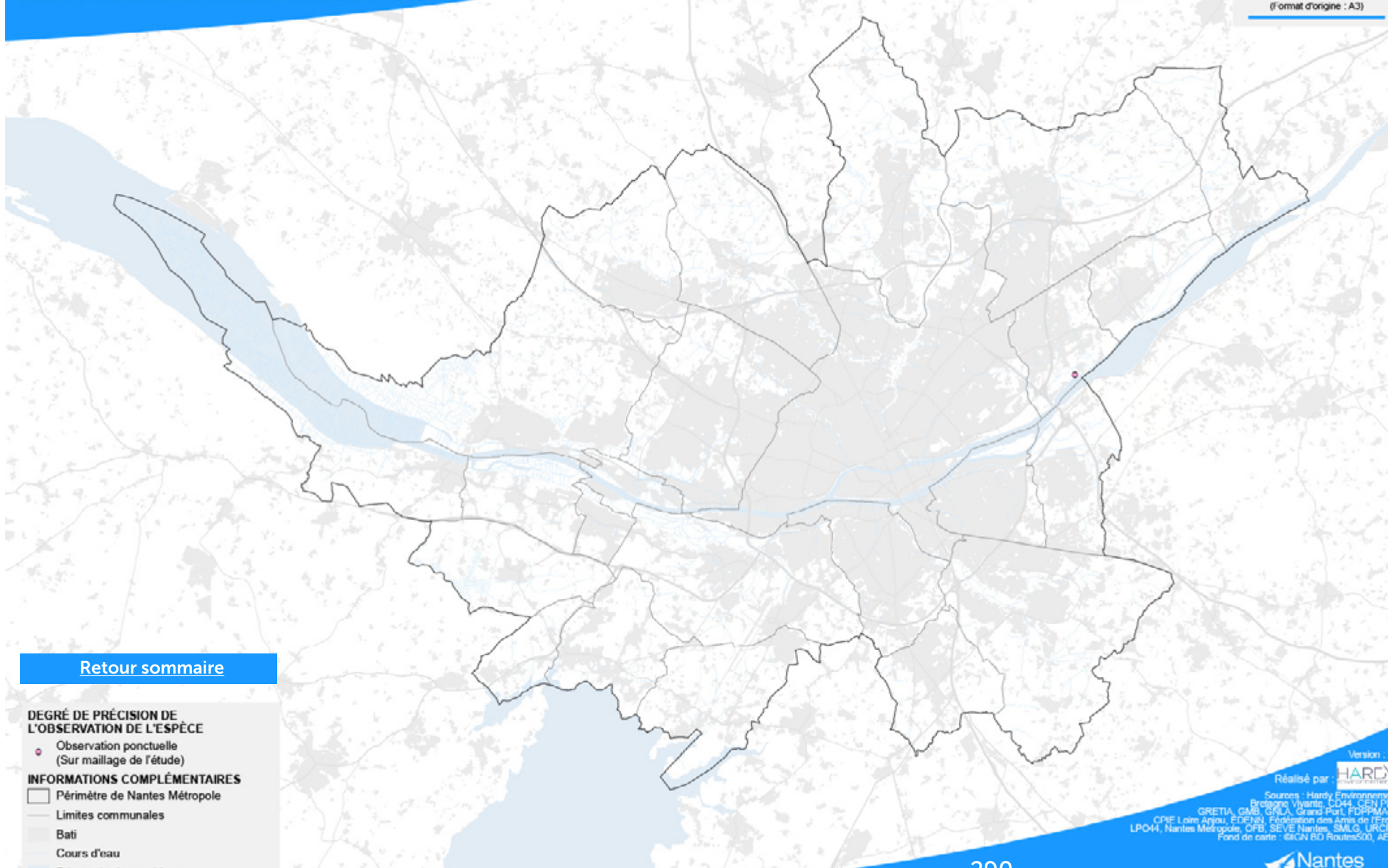
Liste des invertébrés

<i>Pseudanodonta complanata</i>	<u>Anodonte comprimée</u>	p290
<i>Arctogeophilus inopinatus</i>	<u>Arctogeophilus inopinatus</u>	p291
<i>Geophilus truncorum</i>	<u>Geophilus truncorum</u>	p292
<i>Lessertia dentichelis</i>	<u>Lessertia dentichelis</u>	p293
<i>Lithobius curtipes</i>	<u>Lithobius curtipes</u>	p294
<i>Potomida littoralis</i>	<u>Mulette des rivières</u>	p295
<i>Niphargus ladmiraulti</i>	<u>Niphargus ladmiraulti</u>	p296
<i>Nomisia exornata</i>	<u>Nomisia exornata</u>	p297
<i>Strigamia acuminata</i>	<u>Strigamia acuminata</u>	p298
<i>Trebacosa europaea</i>	<u>Trebacosa europaea</u>	p299
<i>Trochosa hispanica</i>	<u>Trochosa hispanica</u>	p300
<i>Vertigo antivertigo</i>	<u>Vertigo des marais</u>	p301

RÉPARTITION DES ESPÈCES REMARQUABLES DEPUIS 2000

| PSEUDANODONTA COMPLANATA | ANODONTE COMPRIMÉE |

ATLAS DE LA BIODIVERSITÉ NANTES MÉTROPOLE



[Retour sommaire](#)

DEGRÉ DE PRÉCISION DE L'OBSERVATION DE L'ESPÈCE

- Observation ponctuelle (Sur maillage de l'étude)

INFORMATIONS COMPLÉMENTAIRES

- ▭ Périmètre de Nantes Métropole
- ▭ Limites communales
- ▭ Bati
- ▭ Cours d'eau
- ▭ Réseau hydrographique

Version : 2.2

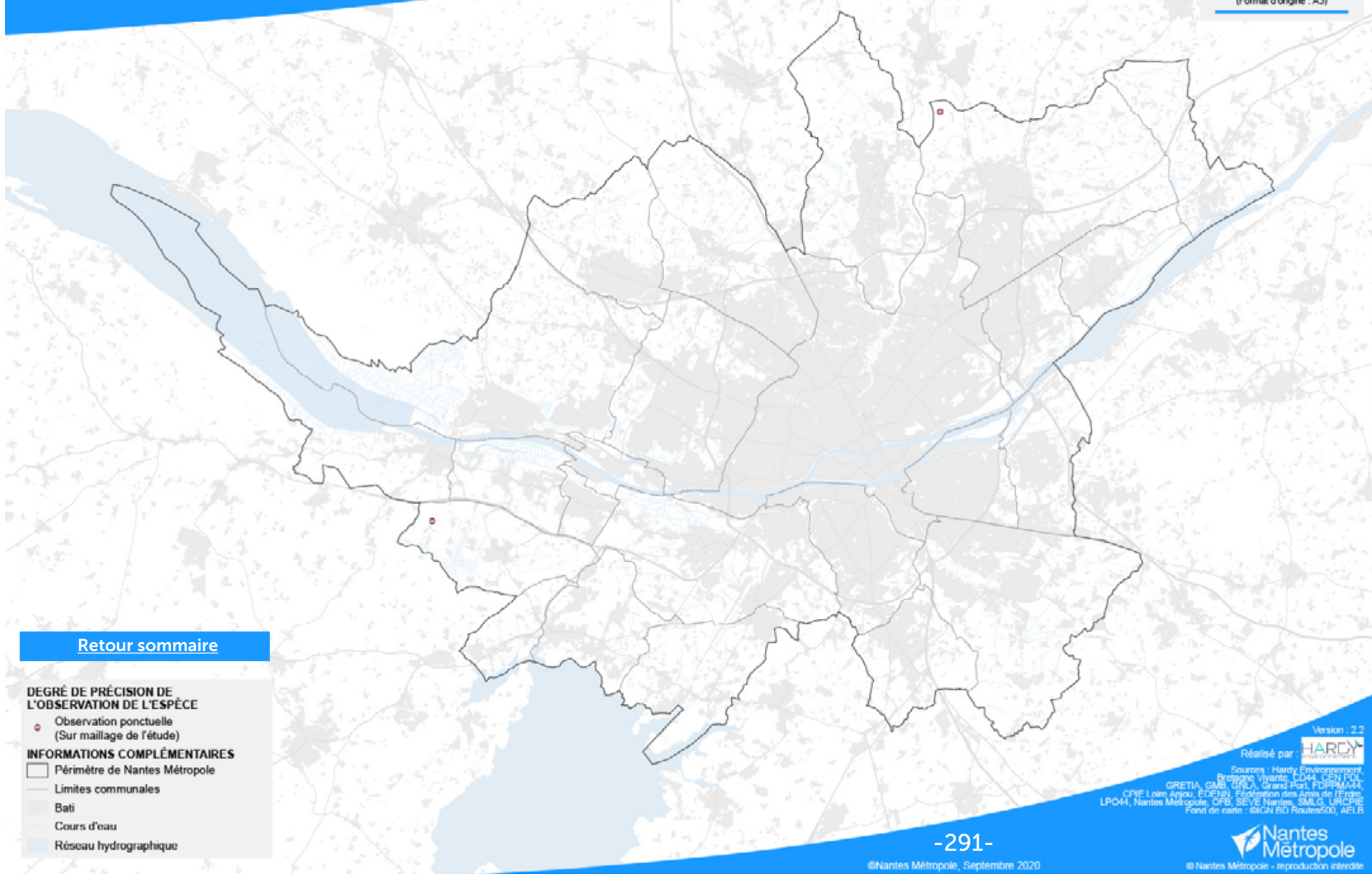
Réalisé par : **HARCY**

Sources : Hardy Environnement, Bretagne Vivante, DD44, GEN POL, GRETA, GMB, GFLA, Grand Port, FDPMA44, CPRE Loire Anjou, EDF(N), Fédération des Amis de l'Erdre, LPO44, Nantes Métropole, OFB, SEVE Nantes, SMLG, URCPPE
Fond de carte : ©IGN BD Routes500, AELB

RÉPARTITION DES ESPÈCES REMARQUABLES DEPUIS 2000

| ARCTOGEOPHILUS INOPINATUS | ARCTOGEOPHILUS INOPINATUS |

ATLAS DE LA BIODIVERSITÉ NANTES MÉTROPOLE



[Retour sommaire](#)

DEGRÉ DE PRÉCISION DE L'OBSERVATION DE L'ESPÈCE

- Observation ponctuelle (Sur maillage de l'étude)

INFORMATIONS COMPLÉMENTAIRES

- ▭ Périmètre de Nantes Métropole
- ▭ Limites communales
- ▭ Bati
- ▭ Cours d'eau
- ▭ Réseau hydrographique

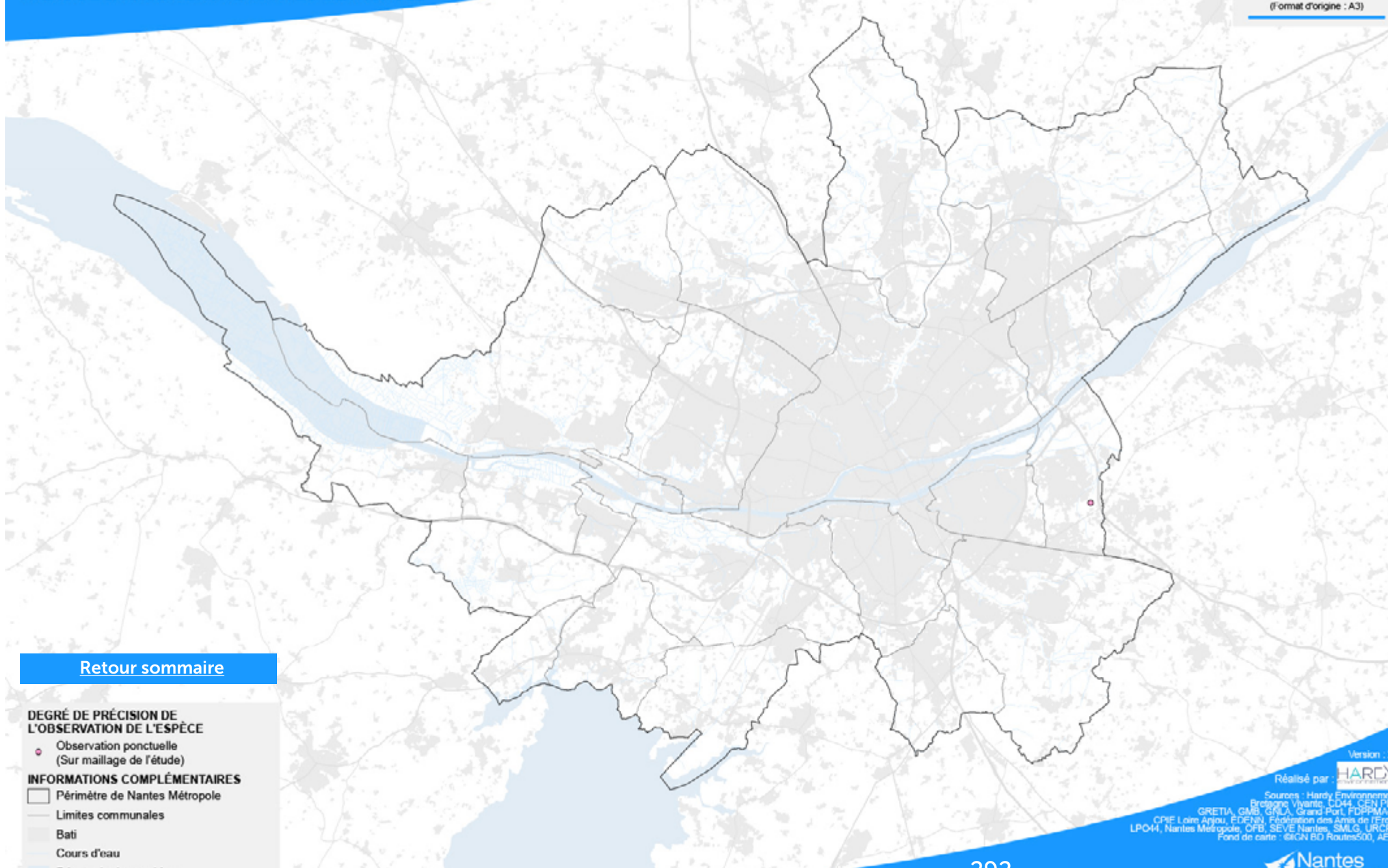
Réalisé par : Version : 2.2

Sources : Hardy Environnement, Bretagne Vivante, DD44, GEN POL, GRETA, GMB, GFLA, Grand Port, FDPMA44, CPRE Loire Anjou, EDF(N), Fédération des Amis de l'Érèbe, LPO44, Nantes Métropole, OFB, SEVE Nantes, SMLG, URCPJE
Fond de carte : ©IGN BD Routes500, AELB

RÉPARTITION DES ESPÈCES REMARQUABLES DEPUIS 2000

| GEOPHILUS TRUNCORUM | GEOPHILUS TRUNCORUM |

ATLAS DE LA BIODIVERSITÉ NANTES MÉTROPOLE



[Retour sommaire](#)

DEGRÉ DE PRÉCISION DE L'OBSERVATION DE L'ESPÈCE

- Observation ponctuelle (Sur maillage de l'étude)

INFORMATIONS COMPLÉMENTAIRES

- ▭ Périmètre de Nantes Métropole
- ▭ Limites communales
- ▭ Bati
- ▭ Cours d'eau
- ▭ Réseau hydrographique

Version : 2.2

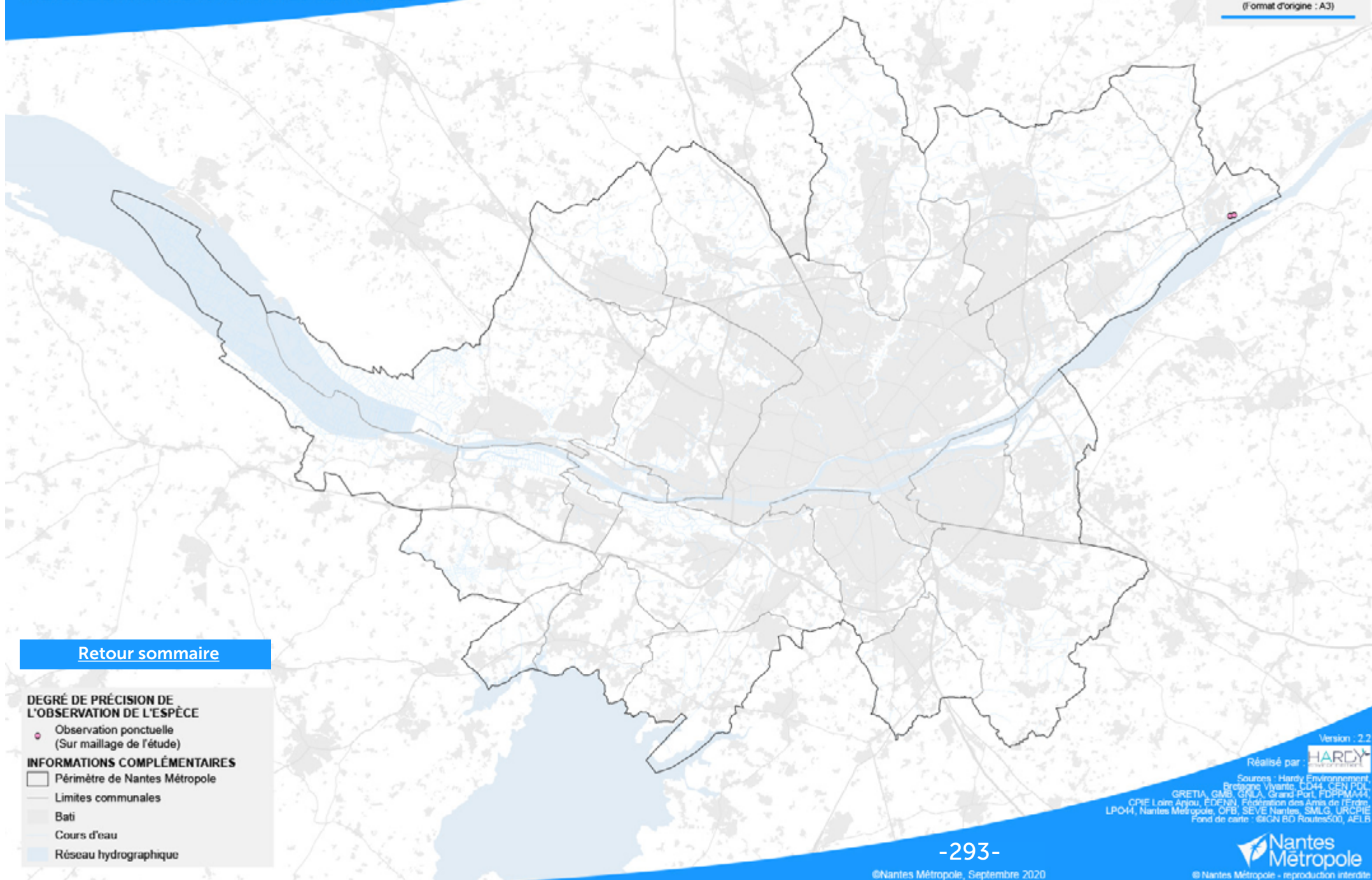

Réalisé par : **HARCY**

Sources : Hardy Environnement, Bretagne Vivante, DD44, GEN POL, GRETA, GMB, GFLA, Grand Port, FDPMA44, CPRE Loire Anjou, EDF(N), Fédération des Amis de l'Érèbe, LPO44, Nantes Métropole, OFB, SEVE Nantes, SMLG, URCPPE
Fond de carte : ©IGN BD Routes500, AELB

RÉPARTITION DES ESPÈCES REMARQUABLES DEPUIS 2000

| LESSERTIA DENTICHELIS | LESSERTIA DENTICHELIS |

ATLAS DE LA BIODIVERSITÉ NANTES MÉTROPOLE



[Retour sommaire](#)

DEGRÉ DE PRÉCISION DE L'OBSERVATION DE L'ESPÈCE

● Observation ponctuelle
(Sur maillage de l'étude)

INFORMATIONS COMPLÉMENTAIRES

□ Périmètre de Nantes Métropole

— Limites communales

Bati

Cours d'eau

Réseau hydrographique

Version : 2.2

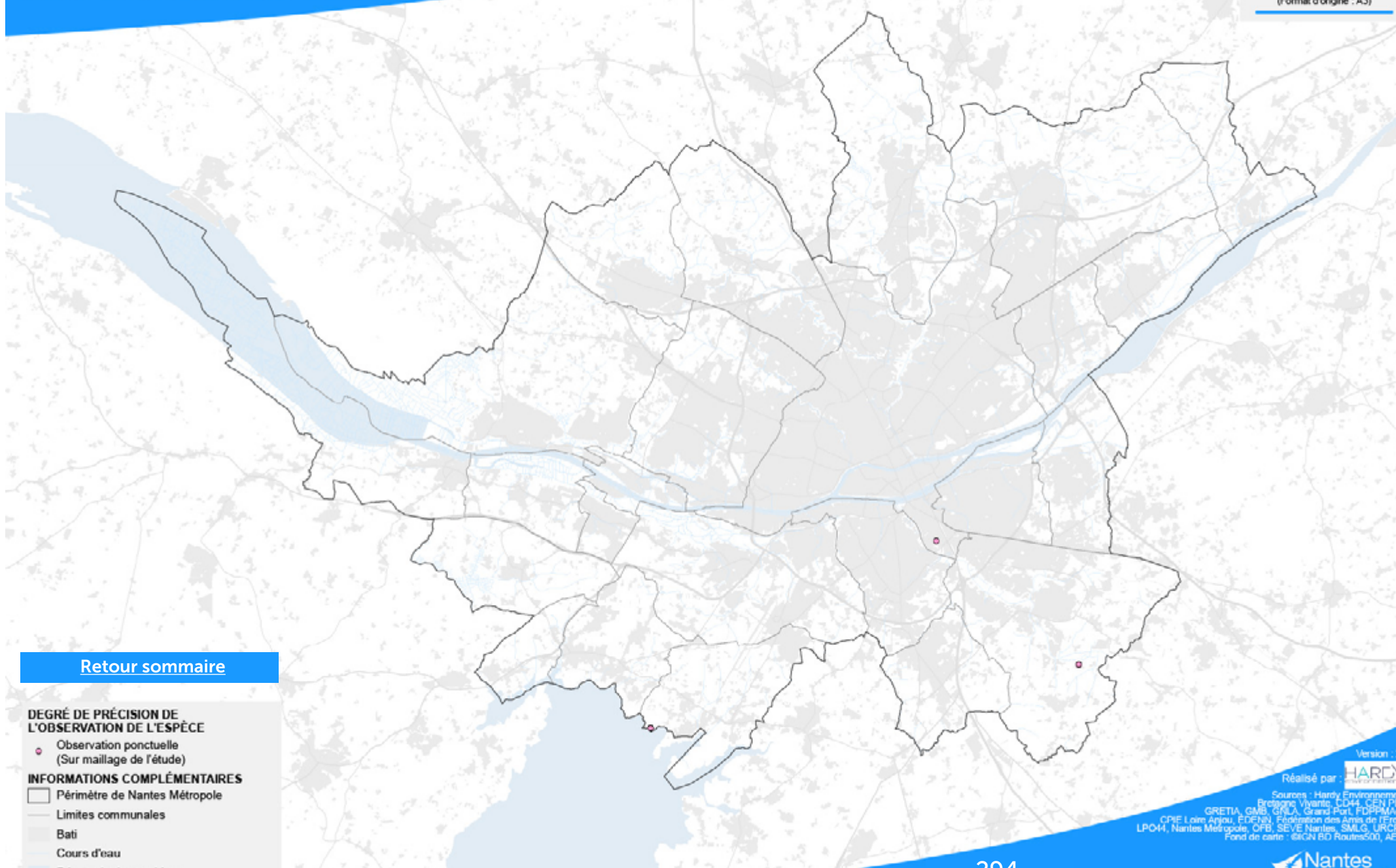

Réalisé par : **HARCY**

Sources : Hardy Environnement, Bretagne Vivante, DD44, GEN POL, GRETA, GMB, GFLA, Grand Port, FDPMA44, CPRE Loire Anjou, EDF(N), Fédération des Amis de l'Érèbe, LPO44, Nantes Métropole, OFB, SEVE Nantes, SMLG, URCPPE
Fond de carte : ©IGN BD Routes500, AELB

RÉPARTITION DES ESPÈCES REMARQUABLES DEPUIS 2000

| LITHOBIUS CURTIPES | LITHOBIUS CURTIPES |

ATLAS DE LA BIODIVERSITÉ NANTES MÉTROPOLE



[Retour sommaire](#)

DEGRÉ DE PRÉCISION DE L'OBSERVATION DE L'ESPÈCE

- Observation ponctuelle (Sur maillage de l'étude)

INFORMATIONS COMPLÉMENTAIRES

- ▭ Périmètre de Nantes Métropole
- ▭ Limites communales
- ▭ Bati
- ▭ Cours d'eau
- ▭ Réseau hydrographique

Version : 2.2

Réalisé par : **HARCY**

Sources : Hardy Environnement, Bretagne Vivante, DD44, GEN POL, GRETA, GMB, GFLA, Grand Port, FDPMA44, CPE Loire Anjou, EDF(N), Fédération des Amis de l'Érèbe, LPO44, Nantes Métropole, OFB, SEVE Nantes, SMLG, URCP/E
Fond de carte : ©IGN BD Routes500, AELB

RÉPARTITION DES ESPÈCES REMARQUABLES DEPUIS 2000

| POTOMIDA LITTORALIS | MULETTE DES RIVIÈRES |

ATLAS DE LA BIODIVERSITÉ NANTES MÉTROPOLE



[Retour sommaire](#)

DEGRÉ DE PRÉCISION DE L'OBSERVATION DE L'ESPÈCE

- Observation ponctuelle (Sur maillage de l'étude)

INFORMATIONS COMPLÉMENTAIRES

- ▭ Périmètre de Nantes Métropole
- ▭ Limites communales
- ▭ Bati
- ▭ Cours d'eau
- ▭ Réseau hydrographique

Version : 2.2

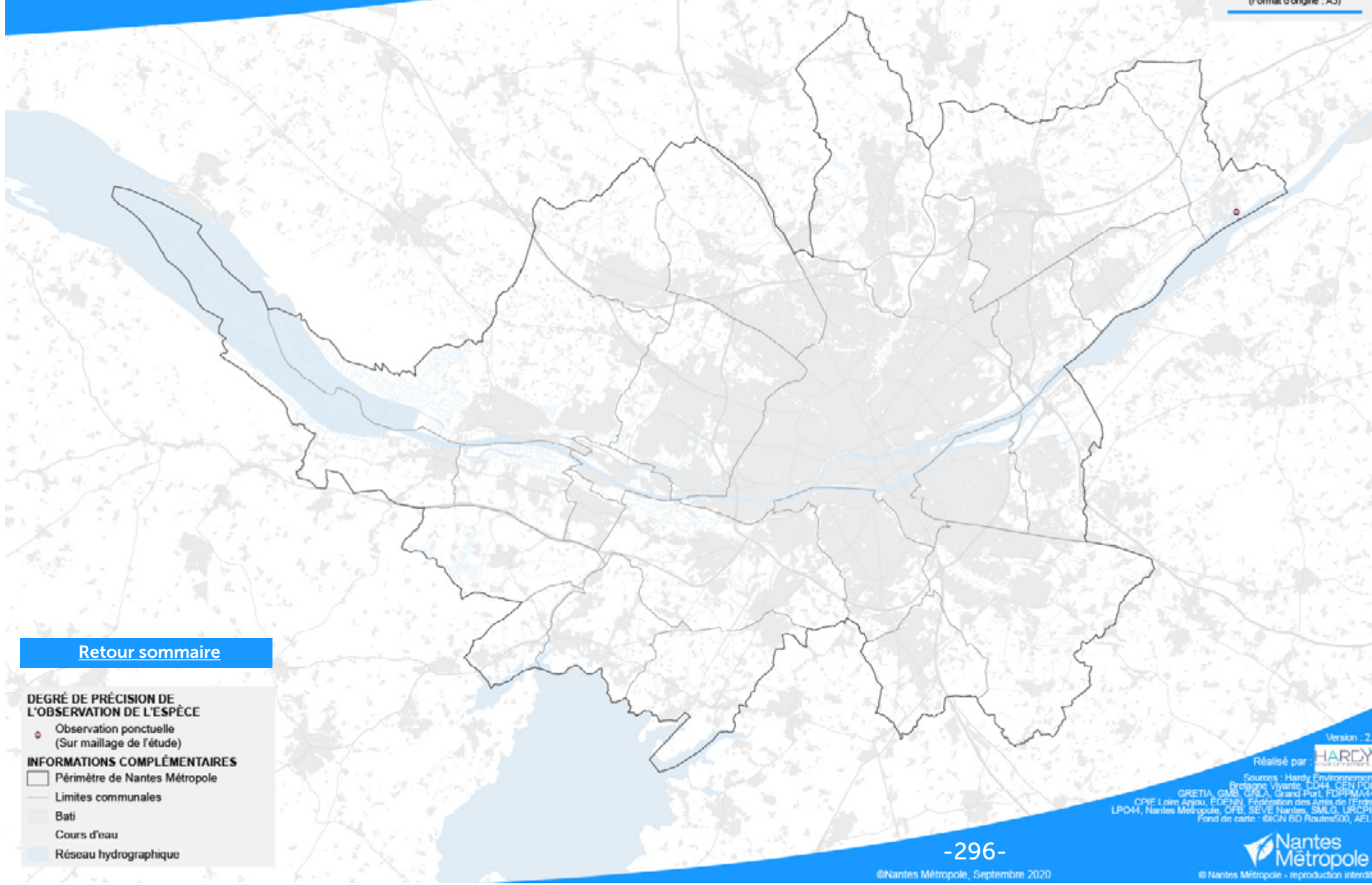

Réalisé par : **HARCY**

Sources : Hardy Environnement, Bretagne Vivante, DD44, GEN POL, GRETA, GMB, GFLA, Grand Port, FDPMA44, CPRE Loire Anjou, EDF(N), Fédération des Amis de l'Érèbe, LPO44, Nantes Métropole, OFB, SEVE Nantes, SMLG, URCPiE
Fond de carte : ©IGN BD Routes500, AELB

RÉPARTITION DES ESPÈCES REMARQUABLES DEPUIS 2000

| NIPHARGUS LADMIRAULTI | NIPHARGUS LADMIRAULTI |

ATLAS DE LA BIODIVERSITÉ NANTES MÉTROPOLE



[Retour sommaire](#)

- DEGRÉ DE PRÉCISION DE L'OBSERVATION DE L'ESPÈCE**
- Observation ponctuelle (Sur maillage de l'étude)
- INFORMATIONS COMPLÉMENTAIRES**
- ▭ Périmètre de Nantes Métropole
 - Limites communales
 - Bati
 - Cours d'eau
 - Réseau hydrographique

Version : 2.2
 Réalisé par : **HARCY**
 Sources : Hardy Environnement, Bretagne Vivante, DD44, GEN POL, GRETA, GMB, GFLA, Grand Port, FDPMA44, CPRE Loire Anjou, EDF(N), Fédération des Amis de l'Érèbe, LPO44, Nantes Métropole, OFB, SEVE Nantes, SMLG, URCPPE
 Fond de carte : ©IGN BD Routes500, AELB

RÉPARTITION DES ESPÈCES REMARQUABLES DEPUIS 2000

| NOMISIA EXORNATA | NOMISIA EXORNATA |

ATLAS DE LA BIODIVERSITÉ NANTES MÉTROPOLE



[Retour sommaire](#)

DEGRÉ DE PRÉCISION DE L'OBSERVATION DE L'ESPÈCE

- Observation ponctuelle (Sur maillage de l'étude)

INFORMATIONS COMPLÉMENTAIRES

- ▭ Périmètre de Nantes Métropole
- ▭ Limites communales
- ▭ Bati
- ▭ Cours d'eau
- ▭ Réseau hydrographique

Version : 2.2

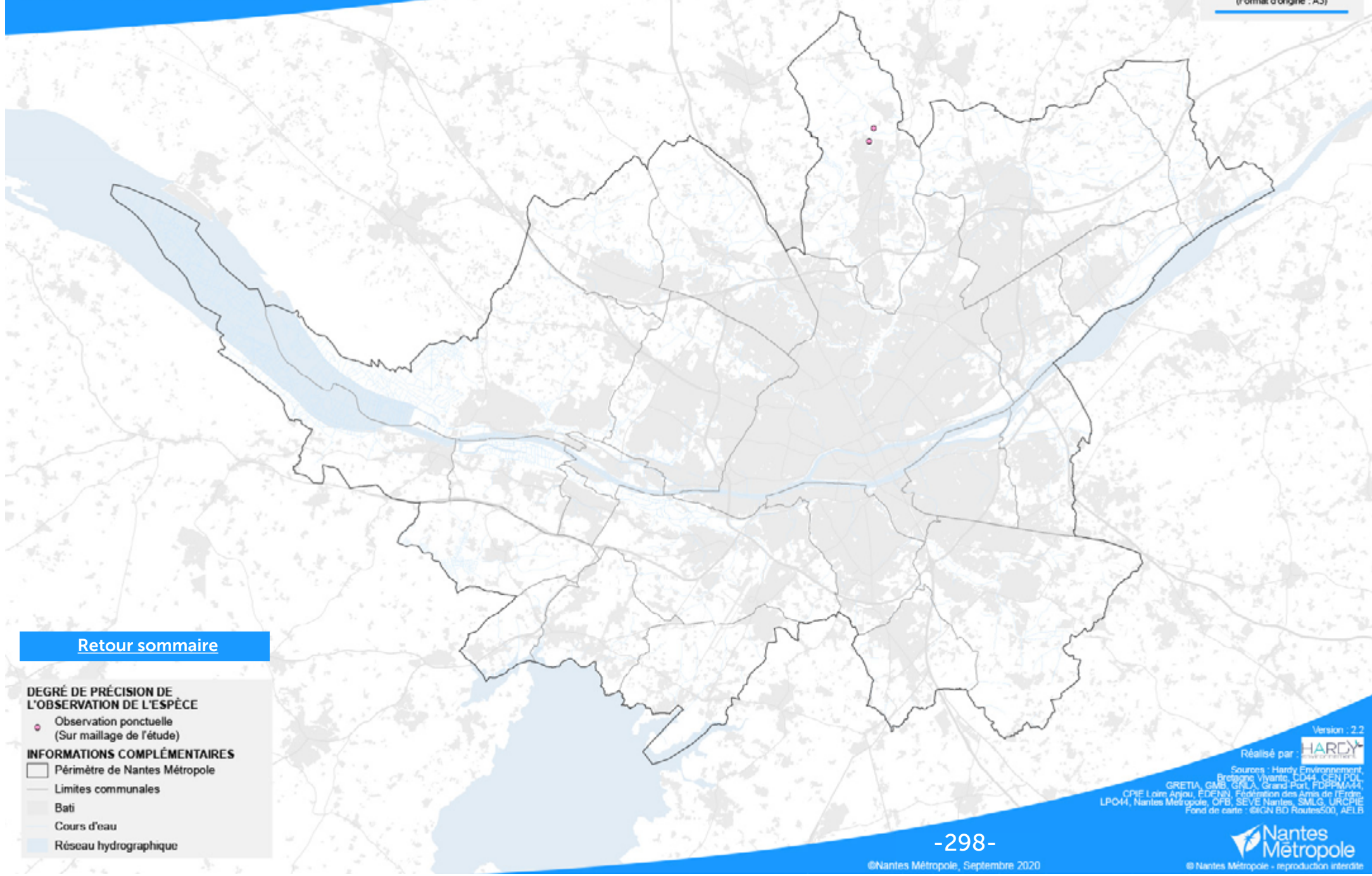
Réalisé par :

Sources : Hardy Environnement, Bretagne Vivante, DD44, GEN POL, GRETA, GMB, GFLA, Grand Port, FDPMA44, CPRE Loire Anjou, EDF(N), Fédération des Amis de l'Érèbe, LPO44, Nantes Métropole, OFB, SEVE Nantes, SMLG, URCPPE
Fond de carte : ©IGN BD Routes500, AELB

RÉPARTITION DES ESPÈCES REMARQUABLES DEPUIS 2000

| STRIGAMIA ACUMINATA | STRIGAMIA ACUMINATA |

ATLAS DE LA BIODIVERSITÉ NANTES MÉTROPOLE



[Retour sommaire](#)

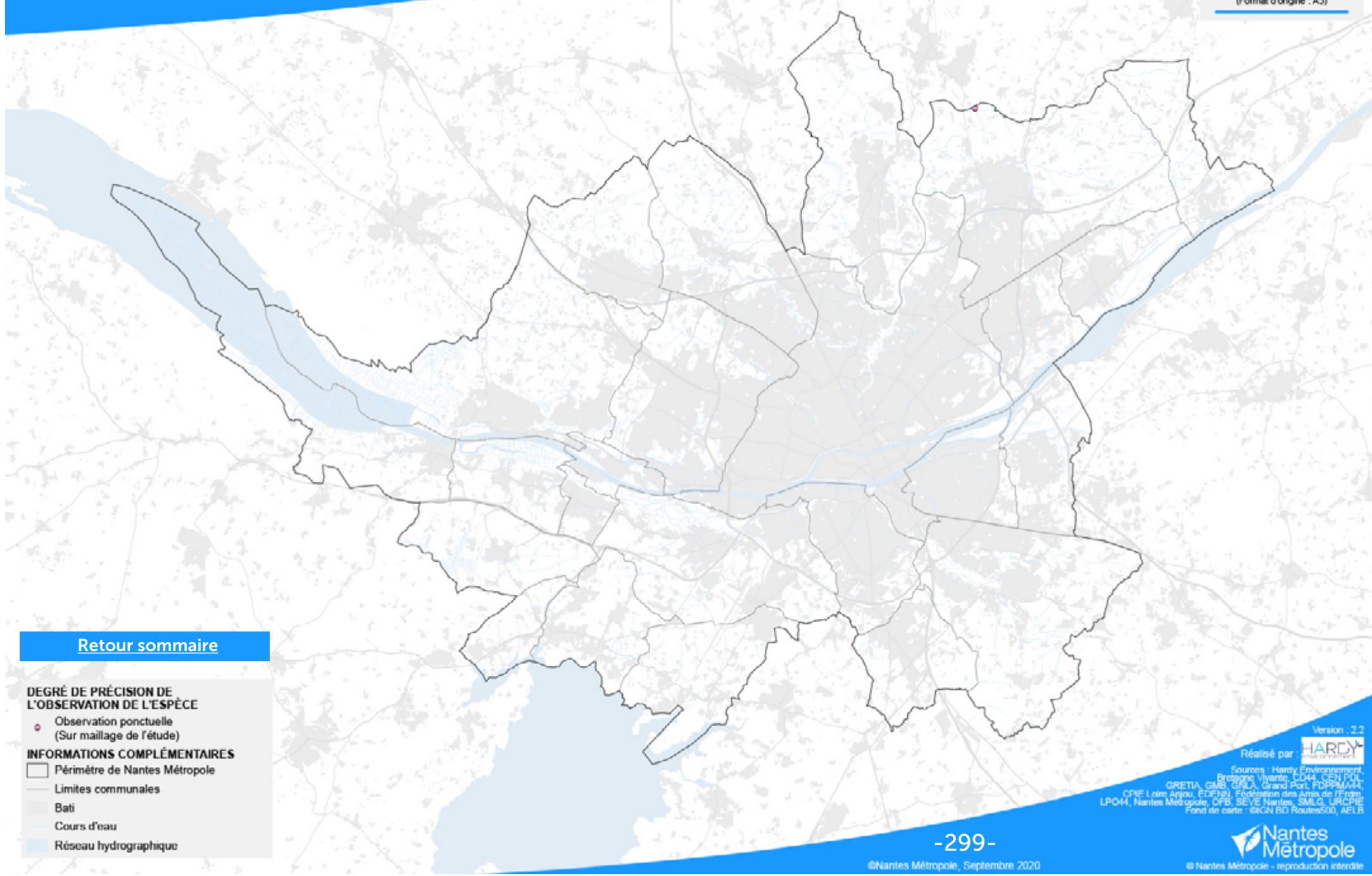
- DEGRÉ DE PRÉCISION DE L'OBSERVATION DE L'ESPÈCE**
- Observation ponctuelle (Sur maillage de l'étude)
- INFORMATIONS COMPLÉMENTAIRES**
- ▭ Périmètre de Nantes Métropole
 - Limites communales
 - Bati
 - Cours d'eau
 - Réseau hydrographique

Version : 2.2
 Réalisé par : **HARCY**
 Sources : Hardy Environnement, Bretagne Vivante, DD44, GEN POL, GRETA, GMB, GFLA, Grand Port, FDPMA44, CPRE Loire Anjou, EDF(N), Fédération des Amis de l'Érèbe, LPO44, Nantes Métropole, OFB, SEVE Nantes, SMLG, URCPJE
 Fond de carte : ©IGN BD Routes500, AELB

RÉPARTITION DES ESPÈCES REMARQUABLES DEPUIS 2000

| TREBACOSA EUROPAEA | TREBACOSA EUROPAEA |

ATLAS DE LA BIODIVERSITÉ NANTES MÉTROPOLE



[Retour sommaire](#)

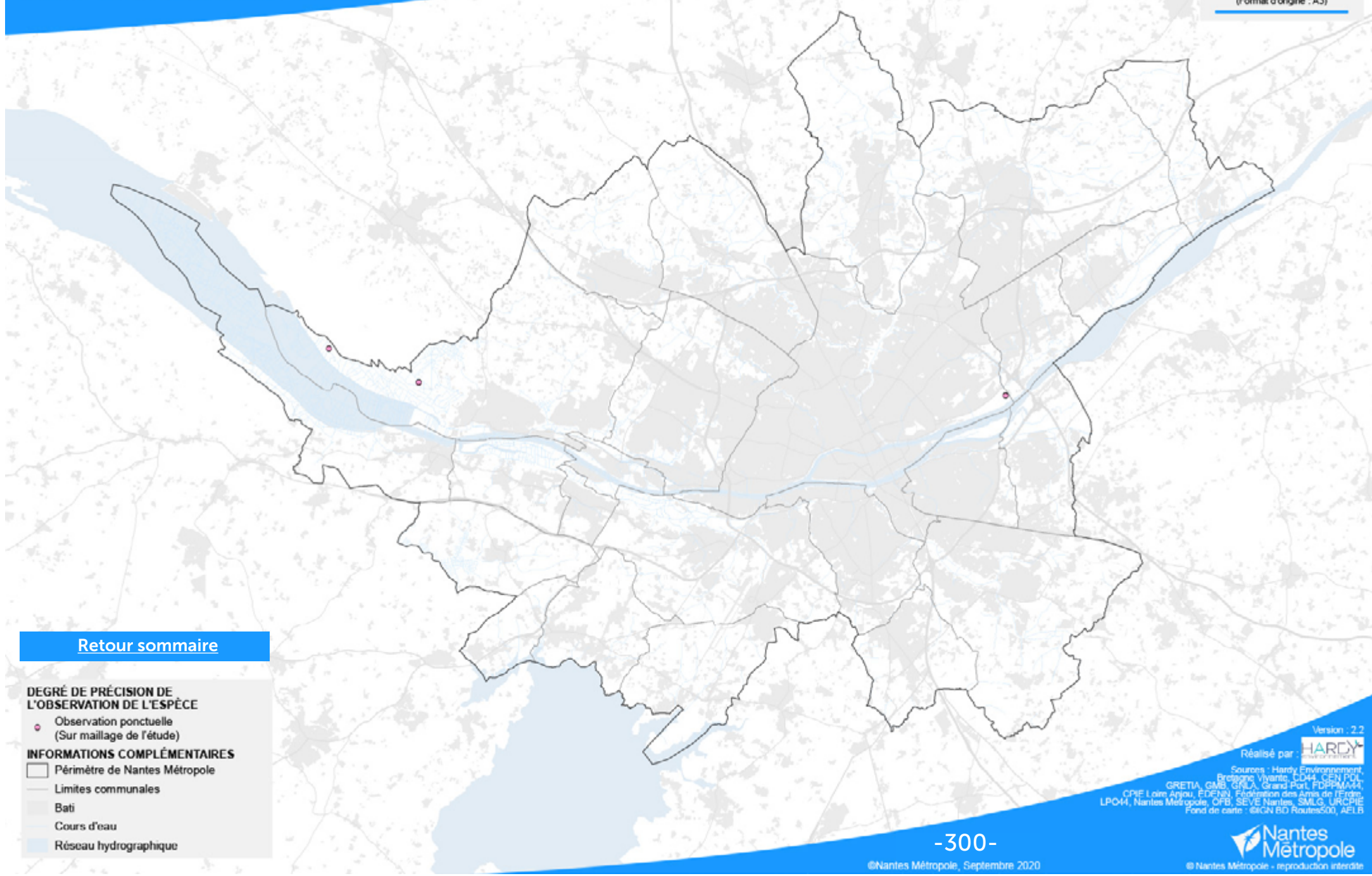
- DEGRÉ DE PRÉCISION DE L'OBSERVATION DE L'ESPÈCE**
- Observation ponctuelle (Sur maillage de l'étude)
- INFORMATIONS COMPLÉMENTAIRES**
- ▭ Périmètre de Nantes Métropole
 - ▭ Limites communales
 - ▭ Bati
 - ▭ Cours d'eau
 - ▭ Réseau hydrographique

Version : 2.2
 Réalisé par : **HARCY**
 Sources : Hardy Environnement, Bretagne Vivante, DD44, GEN POL, GRETA, GMB, GFLA, Grand Port, FDPMA44, CPRE Loire Anjou, EDF(N), Fédération des Amis de l'Érèbe, LPO44, Nantes Métropole, OFB, SEVE Nantes, SMLG, URCPPE
 Fond de carte : ©IGN BD Routes500, AELB

RÉPARTITION DES ESPÈCES REMARQUABLES DEPUIS 2000

| TROCHOSA HISPANICA | TROCHOSA HISPANICA |

ATLAS DE LA BIODIVERSITÉ NANTES MÉTROPOLE



[Retour sommaire](#)

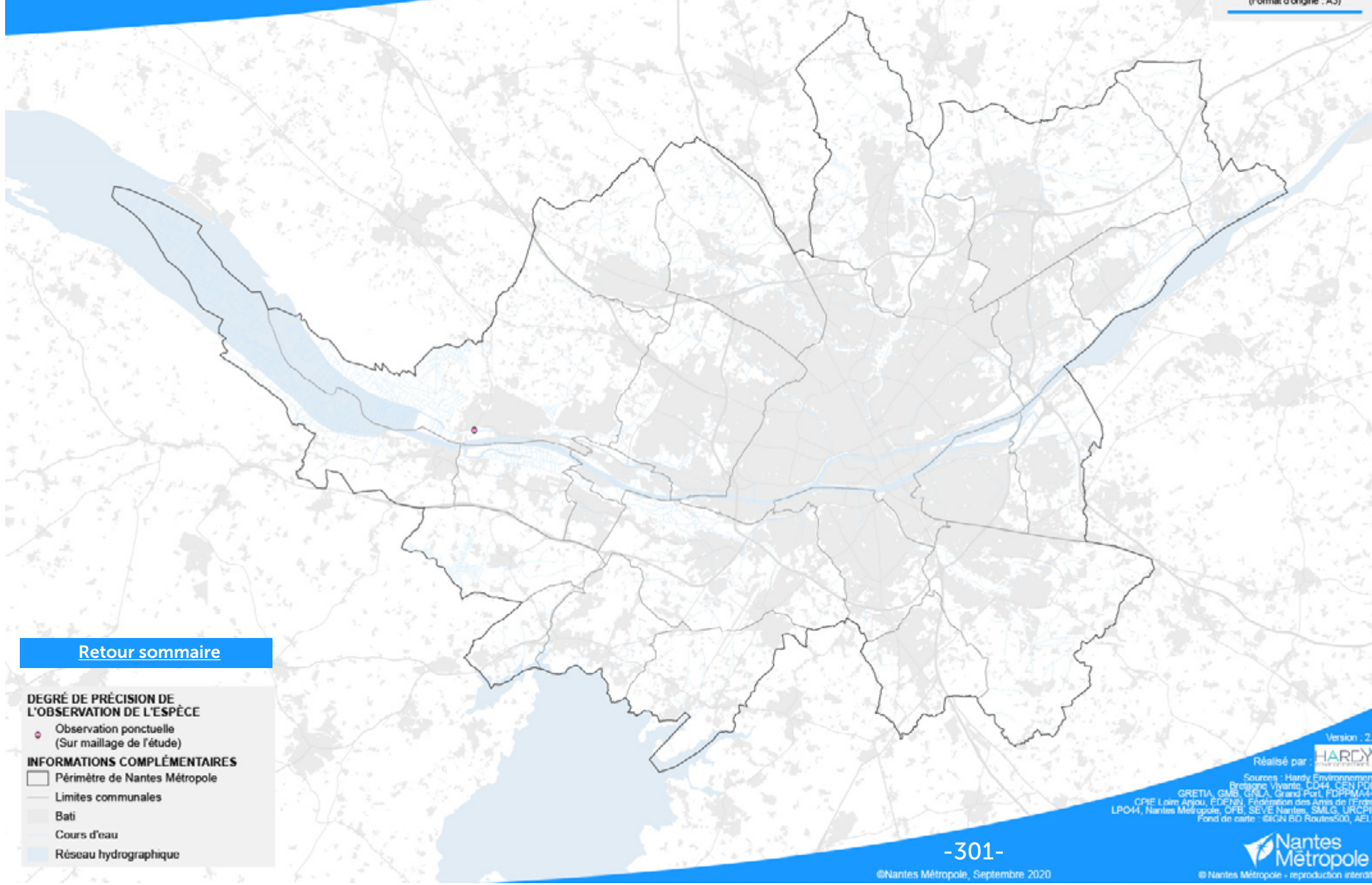

- DEGRÉ DE PRÉCISION DE L'OBSERVATION DE L'ESPÈCE**
- Observation ponctuelle (Sur maillage de l'étude)
- INFORMATIONS COMPLÉMENTAIRES**
- ▭ Périmètre de Nantes Métropole
 - ▭ Limites communales
 - ▭ Bati
 - ▭ Cours d'eau
 - ▭ Réseau hydrographique

Version : 2.2
 Réalisé par : **HARCY**
 Sources : Hardy Environnement, Bretagne Vivante, DD44, GEN POL, GRETA, GMB, GFLA, Grand Port, FDPMA44, CPRE Loire Anjou, EDF(N), Fédération des Amis de l'Érèbe, LPO44, Nantes Métropole, OFB, SEVE Nantes, SMLG, URCPJE
 Fond de carte : ©IGN BD Routes500, AELB

RÉPARTITION DES ESPÈCES REMARQUABLES DEPUIS 2000

| VERTIGO ANTIVERTIGO | VERTIGO DES MARAIS |

ATLAS DE LA BIODIVERSITÉ NANTES MÉTROPOLE



[Retour sommaire](#)

DEGRÉ DE PRÉCISION DE L'OBSERVATION DE L'ESPÈCE

- Observation ponctuelle (Sur maillage de l'étude)

INFORMATIONS COMPLÉMENTAIRES

- ▭ Périmètre de Nantes Métropole
- ▭ Limites communales
- ▭ Bati
- ▭ Cours d'eau
- ▭ Réseau hydrographique

Réalisé par : Version : 2.2

Sources : Hardy Environnement, Bretagne Vivante, DD44, GEN POL, GRETA, GMB, GFLA, Grand Port, FDPMA44, CPRE Loire Anjou, EDF(N), Fédération des Amis de l'Érèbe, LPO44, Nantes Métropole, OFB, SEVE Nantes, SMLG, URCPPE
Fond de carte : ©IGN BD Routes500, AELB

Atlas de la Biodiversité Métropolitaine

Connaître et faire-connaître
les enjeux de biodiversité

Atlas cartographique - Publication : Novembre 2021

Florian BRÉMAUD

Direction Nature et Jardins
Service Recherche & Biodiversité
Unité Reconquête de la Biodiversité

Mail : biodiversite@nantesmetropole.fr



Nous contacter

Par courrier postal Hôtel de Ville de Nantes
2 rue de l'Hôtel de Ville - 44094 Nantes Cedex 1

Accueil du public 29 rue de Strasbourg - 44000 Nantes

ALL NANTES 02 40 41 9000
metropole.nantes.fr